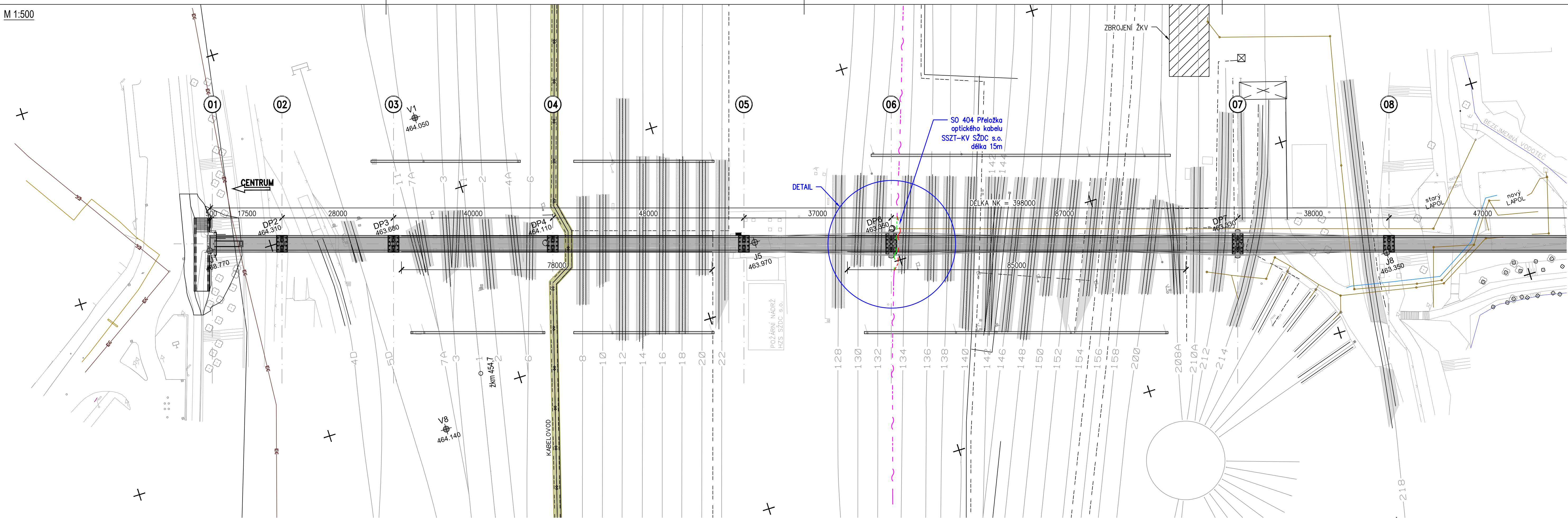
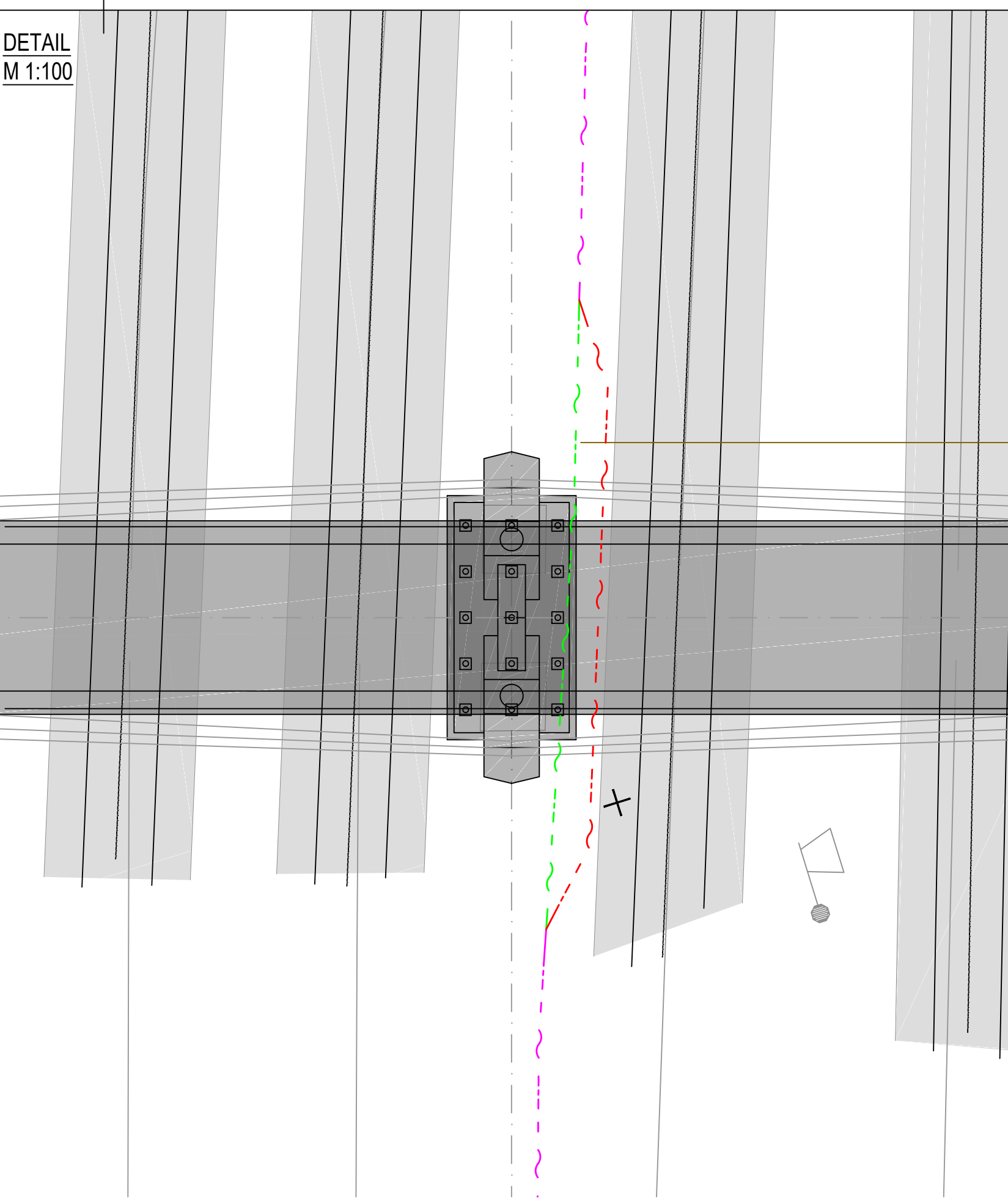


M 1:500







DETAIL
M 1:100



LÁVKA PRO PĚŠÍ PŘES KOLEJIŠTĚ NÁDRAŽÍ V CHEBU

INVESTOR STAVBY
MĚSTO CHEB
náměstí krále Jiřího z Poděbrad 1/14
350 20 Cheb



Souřadný systém: S-JTSK Výškový systém: Bpv					
VEDOUcí PROJEKTANT	ING. PAVEL SLIVKA		Stráský, Husův a partneři s. r. o.		
ZODPOVĚDNÝ PROJEKTANT	ING. MARTIN KUČERA		Bohumická 50		
NAVRHLVYPRACOVAL	VLADIMÍR TOPIČ		619 00 Brno		
KONTROLOVAL	ING. VÁCLAV KOVÁŘIK				
ZPRACOVATEL ČÁSTI	ALMAPRO, s. r. o. Jiřího Šotky 560 271 01 Nové Strašecí				
	IČ: 24150134 email: info@almapro.cz tel.: 223 017 333				
KRAJ: KARLOVARSKÝ	OKRES: CHEB	KATASTRÁLNÍ ÚZEMÍ: CHEB	STUPEŇ	DÚR+DSP+PDPS	
NÁZEV OBJEKTU		DATUM		10/2018	
LÁVKA PRO PEŠÍ PŘES KOLEJIŠTĚ NÁDRAŽÍ V CHEBU SO 404 Přeložka optického kabelu SSZT-KV ŠŽDC s.o.		FORMÁT			
		MĚŘÍTKO		1:100, 1:500	
		Č. ZAKÁZKY		17022	
		ARCHIVNÍ Č.			
		Č. SOUPRAVY		Č. VÝKRESU	
NÁZEV PŘÍLOHY				404.002	
Situace					

POZNÁMKY

- V PŘEDSTIHU JE NUTNÉ ZAMĚŘIT SKUTEČNÉ STAVY A POLOHY VŠECH INŽ. SÍTÍ A KABELOVÉHO KOLEKTORU
- DLE ZAMĚŘENÍ BUDE PŘÍPADNĚ UPRAVEN NÁVRH PŘELOŽEK INŽ. SÍTÍ V REALIZAČNÍ DOKUMENTACI
- VYKRESLENÉ HRANICE GEOTECHNICKÝCH TYPŮ PLATÍ PŘESNĚ POUZE V MÍSTĚ PROVEDENÝCH SOND. MIMO NĚJ JE TŘEBA JE POVAŽOVAT POUZE ZA PŘÍBLIŽNÉ, MAJÍCÍ CHARAKTER ODBORNÉHO ODHADU

LEGENDA

- OSA TRASY VEDENÍ SSZT-KV SŽDC STÁVAJÍCÍ
- OSA TRASY VEDENÍ SSZT-KV SŽDC RUŠENÁ
- OSA TRASY VEDENÍ SSZT-KV SŽDC NOVÁ